

# INWENTARYZACJA DENDROLOGICZNA

WZDŁUŻ PROJEKTOWANEJ SIECI CIEPŁOWNICZEJ 2XDN300MM DO KOMORY POMIAROWEJ  
KOMPLEKSU WOJSKOWEGO PROJEKTOWANEGO NA TERENIE BYŁEGO LOTNISKA W BIAŁEJ  
PODLASKIEJ – ETAP OD PUNKTU B DO KOMORY

Adres: Rejon projektowanego kompleksu wojskowego na terenie  
byłego lotniska w Białej Podlaskiej,  
fragment działek nr 2005/63; 2005/64

Zamawiający: AMIGA Andrzej Migasiuk,  
ul. Goworowska 3/24  
03-353 Warszawa

Wykonawca: Pracownia Architektury Krajobrazu RSprojekt Rafał Szulak  
Ul. J.I. Kraszewskiego 4,  
21-500 Biała Podlaska,  
NIP: 537-260-01-18  
www.rsprojekt.com.pl

Autorzy opracowania: inż. arch. kraj. Rafał Szulak

*Rafał Szulak*

inż. arch. kraj. Zofia Zacharczuk

*Zofia Zacharczuk*

mgr inż. arch. kraj. Natalia Miechowicz

*Natalia Miechowicz*



Biała Podlaska 24.11.2022r.

## ZAWARTOŚĆ OPRACOWANIA:

### CZĘŚĆ OPISOWA:

nr. str.

1. LOKALIZACJA I GRANICE OPRACOWANIA .....	3
2. PODSTAWA OPRACOWANIA .....	3
3. CEL I ZAKRES OPRACOWANIA .....	3
4. OPIS DO INWENTARYZACJI .....	3
5. WYKAZ ZINWENTARYZOWANYCH ROŚLIN .....	4
6. DOKUMENTACJA FOTOGRAFICZNA .....	5

### CZĘŚĆ GRAFICZNA:

Z- 1 - Inwentaryzacja dendrologiczna wzdłuż projektowanej sieci ciepłowniczej 2xDN300mm – rejon projektowanego kompleksu wojskowego na terenie byłego Lotniska w Białej Podlaskiej - SKALA 1:500 .....	8
--	---

## **CZĘŚĆ OPISOWA**

### **1. LOKALIZACJA I GRANICE OPRACOWANIA**

**Lokalizacja** - Teren objęty opracowaniem zlokalizowany jest w mieście Biała Podlaska w rejonie projektowanego kompleksu wojskowego na terenie byłego lotniska w Białej Podlaskiej.

**Granica opracowania** - Zinventaryzowano drzewa i krzewy znajdujące się 3m od projektowanej krawędzi sieci ciepłowniczej, oraz drzewa których korona znajduje się bliżej niż 1m od projektowanej krawędzi linii ciepłowniczej.

### **2. PODSTAWA OPRACOWANIA**

Podstawą opracowania jest zlecenie firmy AMIGA Andrzej Migasiuk, ul. Goworowska 3/24, 03-353 Warszawa

Materiały wyjściowe: mapa w skali 1:500 z naniesionym projektem sieci ciepłowniczych

### **3. CEL I ZAKRES OPRACOWANIA**

Celem opracowania jest zinventaryzowanie drzew i krzewów znajdujących się w strefie 3m od krawędzi projektowanej sieci ciepłowniczej oraz drzewa których korona znajduje się bliżej niż 1m od projektowanej krawędzi linii ciepłowniczej.

Zakres opracowania: szczegółowa inwentaryzacja dendrologiczna obejmująca: podanie polskiej i łacińskiej nazwy botanicznej, pomiar obwodu pni drzew na wys. 1,3 oraz 5cm, promień korony drzew od strony projektowanej sieci ciepłowniczej oraz powierzchnie istniejących krzewów/samosiewów drzew.

### **4. OPIS DO INWENTARYZACJI**

Szczegółową inwentaryzację dendrologiczną wykonano w dniu 18 listopada 2022r. w stanie bezlistnym. Ogółem zinventaryzowano 5 pozycji dotyczących drzew oraz jedną dotyczącą grup samosiewów i krzewów. Szczegółowy wykaz znajduje się w rozdziale 5.

Ogółem zinventaryzowano 5 pozycji dotyczących drzew.

- 4 drzewa znajdujące się w odległości mniejszej niż 3 m od projektowanej sieci ciepłowniczej - są to min. dąb szypułkowy, klon jesionolistny, robinia akacjowa.
- 1 pozycja dotycząca drzew których korona znajduje się w odległości mniejszej niż 1m od krawędzi projektowanej sieci ciepłowniczej. – jest to klon jesionolistny.

Zinventaryzowano również grupę samosiewów drzew o powierzchni ok 200m<sup>2</sup> znajdujących się w odległości mniejszej niż 3m od krawędzi projektowanej sieci ciepłowniczej – dokładny skład gatunkowy znajduje się w rozdziale 5.

## 5. WYKAZ ZINWENTARYZOWANYCH ROŚLIN

Tab. 1 Wykaz zinwentaryzowanych roślin (numeracja zgodna z częścią rysunkową)

Lp.	Nazwa łacińska	Nazwa polska	Obwód pnia na wys. 1,3m [cm]	Obwód pnia na wys. 5cm [cm]	Promień korony od strony projektowanej sieci ciepłowniczej [m]	Uwagi
<b>Drzewa znajdujące się w odległości mniejszej niż 3m od krawędzi projektowanej sieci ciepłowniczej 2xDN300mm</b>						
1	<i>Quercus robur</i>	dąb szypułkowy	91	126	5,75	-
2	<i>Quercus robur</i>	dąb szypułkowy	34; 17	51; 30	2,5	-
3	<i>Acer negundo</i>	klon jesionolistny	39; 33; 27; 33	55; 40; 44; 34	3,7	-
4	<i>Robinia pseudoacacia</i>	robinia akacyjowa	40	58	2,7	-
<b>Drzewa których korona znajduje się w odległości mniejszej niż 1m od krawędzi projektowanej sieci ciepłowniczej 2xDN300mm</b>						
5	<i>Acer negundo</i>	klon jesionolistny	154	214	5,5	posusz 20%, odrosty pniowe
<b>Krzewy i grupy samosiewów znajdujące się w odległości mniejszej niż 3m od krawędzi projektowanej sieci ciepłowniczej 2xDN300mm</b>						
6	<i>Acer negundo;</i> <i>Robinia pseudoacacia;</i> <i>Quercus robur;</i> <i>Crataegus sp.</i>	klon jesionolistny; robinia akacyjowa; dąb szypułkowy; głóg	do 35	do 45	ok. 200m <sup>2</sup>	fragment grupy samosiewów





Zdj. 4 – Grupa samosiewów o nr inwentaryzacyjnym 6.












## CZĘŚĆ GRAFICZNA

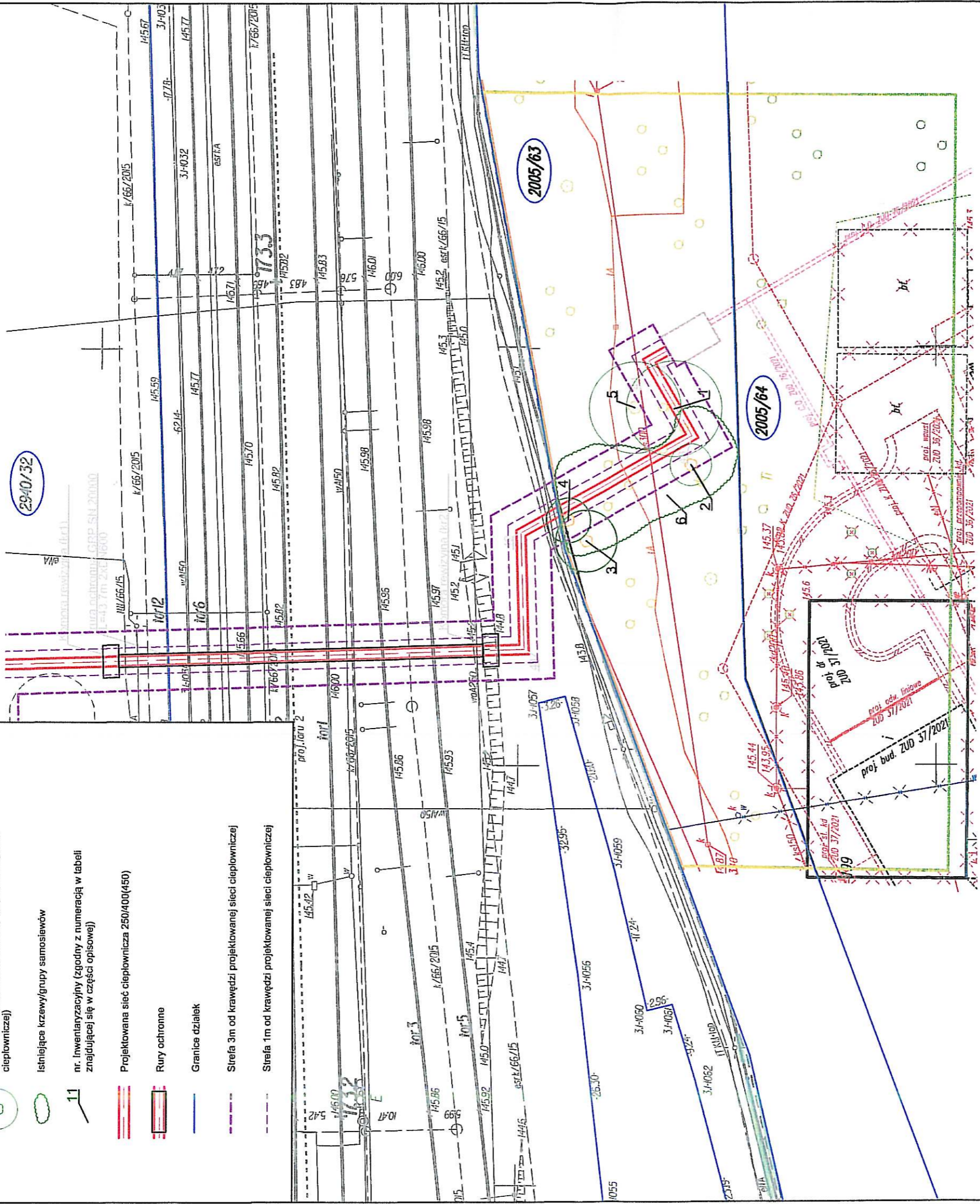




0 5 10 15 20 25 30 50m

LEGENDA:

-  Drzewo istniejące
-  Drzewo nieistniejące
-  Drzewo istniejące domierzone
-  Korona drzewa (promień od strony projektowanej sieci ciepłowniczej)
-  Istniejące krzewy/grupy samosiewów
-  nr. Inwentaryzacyjny (zgodny z numeracją w tabeli znajdującej się w części opisowej)
-  Projektowana sieć ciepłownicza 250/400(450)
-  Rury ochronne
-  Granice działek
-  Strefa 3m od krawędzi projektowanej sieci ciepłowniczej
-  Strefa 1m od krawędzi projektowanej sieci ciepłowniczej



MAPA DO CELÓW PROJEKTOWYCH

Adres: 066101, Biała Podlaska  
Miejscowość: Biała Podlaska  
Skala: 1:500  
Stan: 04.05.2022  
Układ odniesienia: PKU2011  
Układ odwzorowania: UTM  
Mapa aktualna na dzień 18.05.2022r.  
Obciążenie służebności: nie badano  
Oznaczenia funkcjonalne: KERG 4/2022

Wykonano: 18.05.2022r.  
Biała Podlaska



Pracownia Architektury Krajobrazu RSprojekt Rafał Szulak,  
ul. Kraszewskiego 4, 21-500 Biała Podlaska, NIP: 537-260-01-18

Nazwa opracowania:  
**Inwentaryzacja dendrologiczna wzdłuż projektowanej sieci ciepłowniczej 2xDN300mm do komory pomiarowej kompleksu wojskowego projektowanego na terenie byłego lotniska w Białej Podlaskiej - Etap od punktu B do komory**

Zamawiający:  
**AMIGA Andrzej Migasiuk, ul. Goworowska 3/24, 03-353 Warszawa**

Nazwa rysunku:  
**Inwentaryzacja dendrologiczna wzdłuż projektowanej sieci ciepłowniczej 2xDN300mm - rejon projektowanego kompleksu wojskowego na terenie byłego lotniska w Białej Podlaskiej**

Autorzy opracowania: inż. arch. kraj. Rafał Szulak inż. arch. kraj. Zofia Zacharczuk mgr inż. arch. kraj. Natalia Mlechowicz	Podpis: <i>Rafał Szulak</i> <i>Zofia Zacharczuk</i> <i>Natalia Mlechowicz</i>	Data: 24.11.2022r Skala: 1:500 Nr rys.: Z-1 Strona: 8
---	--	--





Lp.	Nazwa łacińska	Nazwa polska	Obwód pnia na wys. 1,3m [cm]	Obwód pnia na wys. 5cm [cm]	Promień korony od strony projektowanej sieci ciepłowniczej [m]	Uwagi	działka	Trwały Zarząd	Gospodarka drzewostanem
<b>Drzewa znajdujące się w odległości mniejszej niż 3m od krawędzi projektowanej sieci ciepłowniczej 2xDN300mm</b>									
1A	<i>Quercus robur</i>	dąb szypułkowy	91	126	5,75	-	2005/162	Rejonowy Zarząd Infrastruktury	do usunięcia zgodnie z decyzją Prezydenta Miasta Biała Podlaska GK.6131.38.2023.JSTE.4 z dnia 07.04.2023r.
2A	<i>Quercus robur</i>	dąb szypułkowy	34; 17	51; 30	2,5	-	2005/162	Rejonowy Zarząd Infrastruktury	do usunięcia, nie wymagana decyzja
3A	<i>Acer negundo</i>	klon jesionolistny	39; 33; 27; 33	55; 40; 44; 34	3,7	-	2005/162	Rejonowy Zarząd Infrastruktury	wygodzenie, odeskowanie pnia
4A	<i>Robinia pseudoacacia</i>	robinia akacja	40	58	2,7	-	2005/162	Rejonowy Zarząd Infrastruktury	do usunięcia, nie wymagana decyzja
<b>Drzewa których korona znajduje się w odległości mniejszej niż 1m od krawędzi projektowanej sieci ciepłowniczej 2xDN300mm</b>									
5A	<i>Acer negundo</i>	klon jesionolistny	154	214	5,5	posusz 20%, odrosty pniowe	2005/162	Rejonowy Zarząd Infrastruktury	do usunięcia zgodnie z decyzją Prezydenta Miasta Biała Podlaska GK.6131.38.2023.JSTE.4 z dnia 07.04.2023r.
<b>Krzewy i grupy samosiewów znajdujące się w odległości mniejszej niż 3m od krawędzi projektowanej sieci ciepłowniczej 2xDN300mm</b>									
6A	<i>Acer negundo</i> ;	klon jesionolistny;	do 35	do 45	ok. 200m <sup>2</sup>	fragment grupy samosiewów	2005/162	Rejonowy Zarząd Infrastruktury	do usunięcia ok. 55m <sup>2</sup> samosiewów
	<i>Robinia pseudoacacia</i> ;	robinia akacja;							
	<i>Quercus robur</i> ;	dąb szypułkowy;							
	<i>Crataegus sp.</i>	głóg							



Biała Podlaska, dnia 07.04.2023 r.

GK.6131.38.2023.JSTE4

## DECYZJA

Na podstawie art. 83 ust. 1 pkt 1), art. 83c, art. 83d ust. 1, 2 i 5, art. 84 ust. 1, 2, 3, 4, 5, 6 i 7, art. 85 ust. 1, ustawy z dnia 16 kwietnia 2004 r. o ochronie przyrody (Dz. U. z 2022 r. poz. 916, z późn. zm.), § 1 ust. 1 pkt 1) rozporządzenia Ministra Środowiska z dnia 3 lipca 2017 r. w sprawie wysokości stawek opłat za usunięcie drzew i krzewów (Dz. U. z 2017 r. poz. 1330), art. 104 ustawy z dnia 14 czerwca 1960 r. - Kodeks postępowania administracyjnego (Dz. U. z 2022 r. poz. 2000, z późn. zm.) po rozpatrzeniu wniosku Przedsiębiorstwa Energetyki Ciepłej Spółka z ograniczoną odpowiedzialnością, ul. Pokoju 26, 21-500 Biała Podlaska reprezentowanego przez pełnomocnika Pana Andrzeja Migasiuka, AMIGA Andrzej Migasiuk, ul. Goworowska 3/24, 03-353 Warszawa (adres do korespondencji: Biuro Projektowe AMIGA Andrzej Migasiuk, ul. Narutowicza 30 lok. 3, 21-500 Biała Podlaska – dalej zwany Wnioskodawcą, postępowanie administracyjne w sprawie wydania zezwolenia na usunięcie drzew z nieruchomości nr ewid. 2005/162, obręb 4 położonej w Białej Podlaskiej – LOTNISKO.

### orzekam:

1. Zezwolić Wnioskodawcy na usunięcie z nieruchomości numer ewidencyjny 2005/162, obręb 4, położonych w Białej Podlaskiej – LOTNISKO niżej wymienionych drzew:

Lp.	Nr inw.	gatunek drzewa/krzewu	obwód pnia na wys. 5 cm [cm]	obwód pnia na wys. 130 cm	nr ewid. nieruchomości
1.	1A	dąb szypułkowy	126	91	2005/162
2.	5A	klon jesionolistny	214	154	2005/162

2. Naliczyć opłatę za usunięcie drzew i krzewów wymienionych w pkt 1 w wysokości 7 315,00 zł (słownie siedem tysięcy trzysta piętnaście 00/100) zgodnie z poniższą tabelą.

Lp.	Nr inw.	gatunek drzewa	obwód pnia na wys. 130 cm [cm]	stawka opłaty za 1 cm obwodu drzewa	opłata (obwód pnia na wys. 130 cm *stawka opłaty)
1.	1A	dąb szypułkowy	91	55,00 zł	5 005,00 zł
2.	5A	klon jesionolistny	154	15,00 zł	2 310,00 zł
<b>RAZEM</b>					<b>7 315,00 zł</b>

3. Drzewa wymienione w pkt. 1 usunąć w terminie do dnia **29.02.2024 r.**
4. Wyznaczyć nasadzenia zastępcze w ilości 3 klonów zwyczajnych kolumnowych na nieruchomości numer ewidencyjny 1061/6, obręb 1 położonej w Białej Podlaskiej przy ul. Akademickiej 12, za usunięcie drzew wymienionych w pkt 1, niniejszej decyzji, na podstawie art. 83c ust. 3 ustawy o ochronie przyrody zgodnie z poniższą tabelą. Drzewa z prawidłowo wykształconym systemem korzeniowym należy opalikować i zabezpieczyć siatką szyję korzeniową przed uszkodzeniem. Ponadto należy zwrócić

uwagę na ich sadzenie z zachowaniem odpowiedniej odległości od infrastruktury podziemnej, obiektów budowlanych oraz istniejącej zieleni. Lokalizację nasadzeń określa mapa załączona do niniejszej decyzji.

Lp.	Numer inw. drzewa	Gatunek	Obwód w cm na wys. 130 cm	Nasadzenia zastępcze	Miejsce nasadzeń	Obwód pnia w cm na wysokości 100 cm
1.	1A	dąb szypułkowy	91	klon zwyczajny kolumnowy	1061/6	8
				klon zwyczajny kolumnowy		
2.	5A	klon jesionolistny	154	klon zwyczajny kolumnowy	1061/6	8
<b>RAZEM</b>			3 drzewa z gatunku klon zwyczajny kolumnowy			

5. Zobowiązać Wnioskodawcę do wykonania nasadzeń zastępczych w terminie do dnia 31.10.2024 r. oraz do przekazania informacji tutejszemu Urzędowi o wykonaniu zobowiązania w terminie do dnia 30.11.2024 r.
6. Odroczyć na podstawie art. 84 ust. 1 i 3 ustawy o ochronie przyrody termin uiszczenia wymienionej w pkt 2 niniejszej decyzji opłaty za usunięcie drzew w wysokości 7 315,00 zł, na okres 3 lat od dnia upływu terminu wskazanego w pkt 5 na wykonanie nasadzeń zastępczych.
7. Jeżeli drzewa zachowają żywotność po upływie 3 lat od dnia upływu terminu wskazanego w pkt 5 na ich posadzenie lub nie zachowują żywotności z przyczyn niezależnych od posiadacza nieruchomości, należność z tytułu ustalonej opłaty za usunięcie drzew podlega umorzeniu przez organ właściwy do naliczenia i pobrania opłat.

## UZASADNIENIE

Przedsiębiorstwo Energetyki Ciepłej Spółka z ograniczoną odpowiedzialnością, ul. Pokoju 26, 21-500 Biała Podlaska reprezentowana przez pełnomocnika Pana Andrzeja Migasiuka, AMIGA Andrzej Migasiuk, ul. Goworowska 3/24, 03-353 Warszawa (adres do korespondencji: Biuro Projektowe AMIGA Andrzej Migasiuk, ul. Narutowicza 30 lok. 3, 21-500 Biała Podlaska – dalej zwany Wnioskodawcą, postępowanie administracyjne w sprawie wydania zezwolenia na usunięcie drzew z nieruchomości nr ewid. 2005/162, obręb 4 położonej w Białej Podlaskiej – LOTNISKO. W uzasadnieniu wniosku podano, że drzewa kolidują z projektowaną osiedlową siecią ciepłowniczą 2xDN250 do komory ciepłowniczej kompleksu wojskowego projektowanego na terenie byłego lotniska w Białej Podlaskiej. Do wniosku dołączono oświadczenie o prawie do dysponowania nieruchomością, mapy z inwentaryzacją drzew przeznaczonych do usunięcia, zgodę Rejonowego Zarządu Infrastruktury w Lublinie ul. Lipowa 1A, 20-020 Lublin na usunięcie drzew oraz pełnomocnictwo z dnia 10.01.2023 r. wraz z opłatą skarbową udzielone Panu Andrzejowi Migasiukowi przez Przedsiębiorstwo Energetyki Ciepłej Spółka z ograniczoną odpowiedzialnością, ul. Pokoju 26, 21-500 Biała Podlaska. Przedmiotowa nieruchomość

stanowi własność Skarbu Państwa w trwałym zarządzie Rejonowego Zarządu Infrastruktury w Lublinie ul. Lipowa 1A, 20-020 Lublin. Wnioskodawca jest posiadaczem nieruchomości nr ewid. 2005/162 na podstawie oświadczenia z dnia 20.02.2023 r. zgody na lokalizację sieci ciepłowniczej i zajęcie pasa frontu robót na czas realizacji robót budowlanych na nieruchomości nr ewid. 2005/162.

W dniu 08.03.2023 r. dokonano przeglądu wnioskowanych do usunięcia drzew kolidujących z przedmiotową inwestycją. Opis przyczyn ich usunięcia został umieszczony w protokole z oględzin. W trakcie wizji w terenie nie stwierdzono w koronach ptaków, gniazd ptaków, a na pniach i wokół innych gatunków chronionych.

Drzewa wnioskowane do usunięcia nr inwentaryzacyjny 1A i 5A są w dobrym stanie zdrowotnym. Nie znaleziono więc podstaw do odstąpienia od naliczenia opłaty za ich usunięcie z nieruchomości numer ewidencyjny 2005/162, położonej w Białej Podlaskiej – LOTNISKO.

Jednocześnie na podstawie art. 83c ust. 3 ustawy o ochronie przyrody w pkt 4 decyzji wyznaczono nasadzenia zastępcze za usuwane drzewa (3 sztuki z gatunku klon zwyczajny kolumnowy) na nieruchomości nr ewid. 1061/6, obręb 1, położonej w Białej Podlaskiej przy ul. Akademickiej 12, które zrekompensują ubytek w istniejącym drzewostanie. Na podstawie art. 84 ust. 1 i 3 ustawy o ochronie przyrody odroczone na okres 3 lat od dnia upływu terminu na wykonanie nasadzeń zastępczych, termin uiszczenia opłaty za usunięcie drzew w wysokości 7 315,00 zł. Jeżeli nasadzone drzewa zachowają żywotność, po upływie 3 lat lub nie zachowają żywotności z przyczyn niezależnych od posiadacza nieruchomości, należność z tytułu ustalonej opłaty za usunięcie drzew podlega umorzeniu przez organ właściwy do naliczenia i pobrania opłat.

Biorąc pod uwagę posiadane dokumenty oraz wyniki oględzin, usunięcie drzew wymienionych w pkt 1 niniejszej decyzji uznano za zasadne.

Zgodnie z art. 10 ustawy z dnia 14 czerwca 1960 r. - Kodeks postępowania administracyjnego (Dz. U. z 2022 r., poz. 2000, z późn. zm.) umożliwiono stronom zapoznanie się z aktami sprawy. Strony nie wniosły uwag.

Mając na uwadze powyższe należało orzec jak w sentencji decyzji.

## POUCZENIE

Od niniejszej decyzji służy stronom odwołanie do Samorządowego Kolegium Odwoławczego w Białej Podlaskiej za pośrednictwem Prezydenta Miasta Biała Podlaska w terminie 14 dni od daty jej otrzymania.

Niniejszym poucza się, że zgodnie z art. 127a Kpa w trakcie biegu terminu do wniesienia odwołania strony mogą zrzec się prawa do wniesienia odwołania wobec organu administracji publicznej, który decyzję wydał. Z dniem wniesienia organowi administracji publicznej oświadczenia o zrzeczeniu się prawa do wniesienia odwołania przez ostatnią ze stron postępowania, decyzja staje się ostateczna i prawomocna. Skutkuje to brakiem możliwości odwołania się od decyzji i zaskarżenia jej do sądu.

Zgodnie z art. 130 § 4 Kpa decyzja podlega wykonaniu przed upływem terminu do odwołania, jeżeli jest zgodna z żądaniem wszystkich stron lub jeżeli wszystkie strony zrzekły się prawa do wniesienia odwołania.

W przypadku stwierdzenia w obrebie przeznaczonych do usunięcia drzew występowania gatunków chronionych, przed usunięciem drzew należy, zgodnie z art. 56 ustawy z dnia 16 kwietnia 2004 r. o ochronie przyrody uzyskać zgodę na odstępstwo od zakazów w mienionych w art. 51 i art. 52 wyżej wymienionej ustawy, obowiązujących w stosunku do gatunków objętych ochroną, szczególną uwagę należy zwrócić na przestrzeganie regulacji



zawartych w powyższych przepisach w przypadku usuwania drzew w okresie legowym tj. od 1 marca do 15 października.

Art. 83d ust. 5 ww. ustawy o ochronie przyrody wskazuje, że jeżeli przyczyną usunięcia drzewa lub krzewu jest realizacja inwestycji wymagającej uzyskania pozwolenia na rozbiórkę lub pozwolenia na budowę, zezwolenie na usunięcie drzewa lub krzewu może zostać wykonane pod warunkiem uzyskania pozwolenia na rozbiórkę lub pozwolenia na budowę, które kolidują z drzewami lub krzewami, będącymi przedmiotem zezwolenia. Przepisu nie stosuje się do inwestycji liniowych celu publicznego.

Zgodnie z ustawą z dnia 16 listopada 2006 r. o opłacie skarbowej (Dz. U. z 2022 r. poz. 2142, z późn. zm.) decyzja zezwalająca na usunięcie drzew i krzewów nie podlega opłacie skarbowej - zał. do ustawy część III Wydanie zezwolenia pkt 44 Zwolnienia pkt 6).

z up. Prezydenta Miasta  
*Agata Harszczuk*  
Agata Harszczuk  
Naczelnik Wydziału Gospodarki  
Komunalnej i Ochrony Środowiska

Otrzymują:

1. Przedsiębiorstwo Energetyki  
Ciepłej Spółka  
z ograniczoną odpowiedzialnością  
ul. Pokoju 26  
21-500 Biała Podlaska  
**PEŁNOMOCNIK**  
Pan Andrzej Migasiuk  
AMIGA Andrzej Migasiuk  
ul. Goworowska 3/24  
03-353 Warszawa  
Adres do korespondencji:  
Biuro Projektowe  
AMIGA Andrzej Migasiuk  
ul. Narutowicza 30 lok. 3,  
21-500 Biała Podlaska

Do wiadomości:

Rejonowy Zarząd  
Infrastruktury w Lublinie  
ul. Lipowa 1A  
20-020 Lublin

Załącznik do decyzji z dnia 03.03.2013  
Lud.: GK.631.98.2523.71E4

PREZYDENT MIASTA

BIAŁA PODLASKA

ul. Marszałka Józefa Piłsudskiego 3  
21-500 Biała Podlaska

Istniejące  
nasadzenia

Projektowane nasadzenia  
w związku z inną sprawą  
2x Klon zwyczajny kolumnowy

H65

Projektowane nasadzenia w związku  
z usunięciem zieleni z działki  
nr 2005/162 z obrębu 4  
3x Klon zwyczajny kolumnowy

z up. Prezydenta Miasta

*Aneta Juszczyk*

Naczelnik Wydziału Gospodarki  
Komunalnej i Ochrony Środowiska

Nieistniejące  
ogrodzenie

H68

H67

H72

H75

H74

H73

g

bl

1061/6

H63

H60

H59

H56

bl

k

o

k

k

k

k

k

k

k

k

k

k

k

k

k

k

k

k

k

k

Projekt nasadzeń zastępczych  
na działce nr 1061/6 z obr. 1  
w związku z planowanym  
usunięciem zieleni  
z działki 2005/162 z obr. 4

skala 1:500

p1

p1

p1

H54

H55

H56

H59

H59